COMUNE
SAN PANCRAZIO SALENTINO
(Provincia di Brindisi)

PR Puglia FESR-FSC 2021-2027, Asse Prioritario III "Mobilità urbana sostenibile", Azione 5.1.1 "Potenziamento della rete ciclabile e ciclopedonale", Azione 5.1.2 "Potenziamento e riqualificazione dei servizi di mobilità dolce (ciclopedonale e auto) urbana e suburbana" e Azione 5.1.3 "Interventi per la riqualificazione e la sicurezza delle piccole città di comportamenti e aree urbane e suburbane.

PROGETTO ESECUTIVO

Potenziamento dell'infrastruttura viaria mediante la realizzazione di una sede ciclo-pedonale nel centro abitato di San Pancrazio Salentino

COMMITTENTE:	COMUNE DI SAN PANCRAZIO SALENTINO
RUAR/DRAG:	Gianfranco Mele (Ing.) - Sez. A n. 1 - Brindisi Gianfranco Mele (Ing.) - Sez. A n. 1 - Brindisi Giovanni Antonio Angelo Carrozzo (Ing.) - Sez. A n. 1 - Brindisi Giovanni Antonio Angelo Carrozzo (Ing.) - Sez. A n. 1 - Brindisi Giovanni Antonio Angelo Carrozzo (Ing.) - Sez. A n. 1 - Brindisi	TAV. A
DATA:	Luglio 2023	
SCAL:	1:500 / 1:200	Cartografia: WGS / Gauss-Boaga Fuso: Gauss-Boaga fuso Est Datum: WGS84

	PISTA CICLABILE IN SEDE STRADALE ESISTENTE - MANTENIMENTO DELLA SEDE STRADALE ESISTENTE - CONVERSIONE DI CORSIA IN SENSO UNICO
	PISTA CICLABILE IN ACCEPIMA (CO-CONTROFLUSSO) - MANTENIMENTO DELLA SEDE STRADALE ESISTENTE - RIDUZIONE DELLA CARREGGIATA DA DUE A UNA SU SENSO UNICO
	PISTA CICLABILE IN DOPPIO SENSO - SEDE STRADALE DI PROGETTO MISTA A UNA SU SENSO UNICO
	PISTA CICLABILE IN DOPPIO SENSO - SEDE STRADALE DI PROGETTO MISTA A DUE SU SENSO UNICO
	COLONNINA RICARICA PER BICICLETTE
	CARDINI TRAFFICO BLU
	PORTABICICLETTE

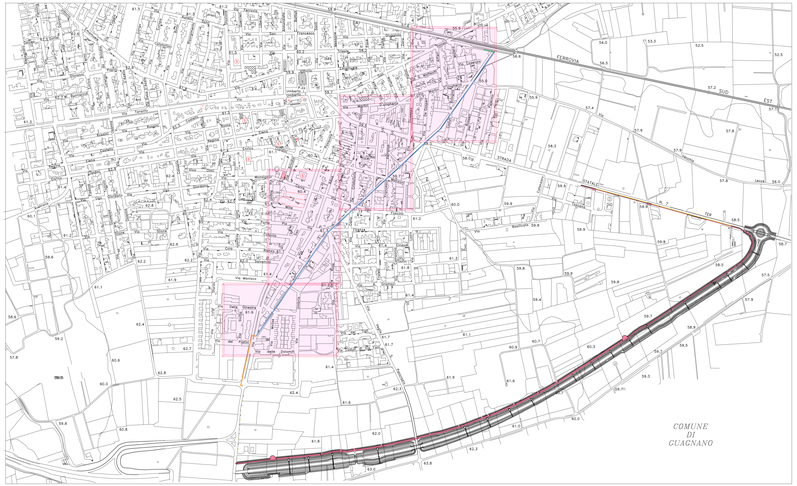

TRATTO VIA SAN PASQUALE – PORZIONE TRATTO AQP – SCALA 1:500

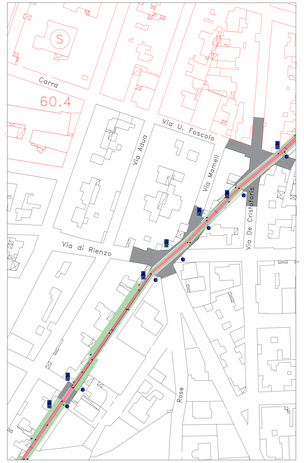

TRATTO FRA VIA TURATI – VIA UGO FOSCOLO – SCALA 1:500

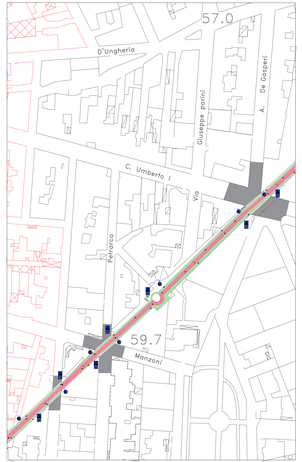

TRATTO FRA VIA UGO FOSCOLO – VIA LECCE – SCALA 1:500

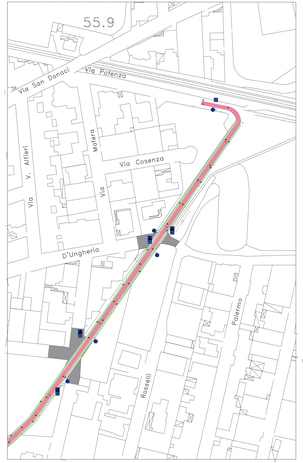

TRATTO VIA POTENZA – SCALA 1:500