





ELABORATI – SALENTINO 01 – JEMSAT SRL

Documenti Comuni

Nome	Tipo	Dimensione	Nome Originale	Descrizione	Data
03781940782-10082024-1629.001.PDF	application/pdf	142,12 KB	EM_San_Pancrazio.pdf	(Allegare planimetria catastale originale)	10/08/2024
03781940782-10082024-1629.002.PDF.P7M	application/pkcs7-mime	67,97 KB	SPAN_01_0neri_pas.pdf.p7m	Allegata qui la ricevuta di versamento tramite conto corrente postale	10/08/2024
03781940782-10082024-1629.003.PDF	application/pdf	612,14 KB	SPAN_01_1G_02_Relazione Tecnica di asseveramento_.pdf	Pareri, autorizzazioni, nulla osta, rilasciati dai soggetti competenti (ad es. Soprintendenza, VV.FF. Conorzio bonifica, Amministrazione Provinciale ecc.)	10/08/2024
03781940782-10082024-1629.004.PDF	application/pdf	2,20 MB	SPAN_01_1G_01_Relazione Tecnica_.pdf	D.U.R.C. (Documento Unico di Regolarità Contributiva)	10/08/2024
03781940782-10082024-1629.005.PDF.P7M	application/pkcs7-mime	2,55 MB	Preventivo_SPAN_01.pdf.p7m	Elaborati tecnici per la connessione redatti dal gestore di rete	10/08/2024
03781940782-10082024-1629.006.PDF	application/pdf	612,14 KB	SPAN_01_1G_02_Relazione Tecnica di asseveramento_.pdf	Opportuni elaborati progettuali a firma di un progettista abilitato che attestino la compatibilità del progetto con gli strumenti urbanistici approvati e i regolamenti edilizi vigenti e la non contrar	10/08/2024
03781940782-10082024-1629.007.PDF	application/pdf	2,21 MB	SPAN_01_2V_02_Inquadramento su Strumento Urbanistico_.pdf	Estratto del P.R.G. con evidenziato l'immobile e/o l'area di intervento	10/08/2024
03781940782-10082024-1629.008.PDF	application/pdf	1,79 MB	SPAN_01_1G_08_Inquadramento su Catastale_.pdf	Documentazione catastale costituita da estratto di mappa in scala 1:2000 / 1:1000 con individuazione del nuovo intervento, autenticata dal progettista, e con aggiornamento non anteriore a mesi 6	10/08/2024
03781940782-10082024-1629.009.PDF	application/pdf	2,20 MB	SPAN_01_1G_01_Relazione Tecnica_.pdf	Dichiarazione dell'impresa esecutrice dei lavori	10/08/2024
03781940782-10082024-1629.010.PDF	application/pdf	612,14 KB	SPAN_01_1G_02_Relazione Tecnica di asseveramento_.pdf	DICHIARAZIONE CHE L'IMPIANTO NON SI TROVA ALL'INTERNO DI AREE FRA QUELLE SPECIFICAMENTE ELENcate E INDIVIDUATE DALL'ALLEGATO 3) LETTERA f), AL DECRETO DEL MINISTERO DELLO SVILUPPO ECONOMICO DEL 10	10/08/2024
03781940782-10082024-1629.011.PDF	application/pdf	2,20 MB	SPAN_01_1G_01_Relazione Tecnica_.pdf	Scheda tecnica impianti di energia da fonti rinnovabili	10/08/2024
03781940782-10082024-1629.012.PDF	application/pdf	750,47 KB	SPAN_01_5E_03_Schema unifilare_.pdf	Presentazione degli schemi impianti di cui al DM 37/2008	10/08/2024
03781940782-10082024-1629.013.PDF	application/pdf	578,67 KB	SPAN_01_1G_00_Elenco elaborati_.pdf	SPAN_01_1G_00_Elenco elaborati_	10/08/2024
03781940782-10082024-1629.014.PDF	application/pdf	2,20 MB	SPAN_01_1G_01_Relazione Tecnica_.pdf	SPAN_01_1G_01_Relazione Tecnica_	10/08/2024
03781940782-10082024-1629.015.PDF	application/pdf	612,14 KB	SPAN_01_1G_02_Relazione Tecnica di asseveramento_.pdf	SPAN_01_1G_02_Relazione Tecnica di asseveramento_	10/08/2024
03781940782-10082024-1629.016.PDF	application/pdf	3,55 MB	SPAN_01_1G_03_Verifica Rispetto Requisito B - confronto con Fotovoltaico standard_.pdf	SPAN_01_1G_03_Verifica Rispetto Requisito B - confronto con Fotovoltaico standard_	10/08/2024
03781940782-10082024-1629.017.PDF	application/pdf	2,74 MB	SPAN_01_1G_04_Documentazione fotografica anteoperam_.pdf	SPAN_01_1G_04_Documentazione fotografica anteoperam_	10/08/2024
03781940782-10082024-1629.018.PDF	application/pdf	4,14 MB	SPAN_01_1G_05_Inquadramento su I.G.M_.pdf	SPAN_01_1G_05_Inquadramento su I.G.M_	10/08/2024
03781940782-10082024-1629.019.PDF	application/pdf	2,12 MB	SPAN_01_1G_06_Inquadramento su Ortofoto_.pdf	SPAN_01_1G_06_Inquadramento su Ortofoto_	10/08/2024
03781940782-10082024-1629.020.PDF	application/pdf	2,56 MB	SPAN_01_1G_07_Inquadramento su C.T.R_.pdf	SPAN_01_1G_07_Inquadramento su C.T.R_	10/08/2024
03781940782-10082024-1629.021.PDF	application/pdf	1,79 MB	SPAN_01_1G_08_Inquadramento su Catastale_.pdf	SPAN_01_1G_08_Inquadramento su Catastale_	10/08/2024
03781940782-10082024-1629.022.PDF	application/pdf	654,89 KB	SPAN_01_1G_09_Certificato di destinazione urbanistica_.pdf	SPAN_01_1G_09_Certificato di destinazione urbanistica_	10/08/2024
03781940782-10082024-1629.023.PDF	application/pdf	2,40 MB	SPAN_01_2V_01_Inquadramento su buffer 3km da area industriale_.pdf	SPAN_01_2V_01_Inquadramento su buffer 3km da area industriale_	10/08/2024
03781940782-10082024-1629.024.PDF	application/pdf	2,21 MB	SPAN_01_2V_02_Inquadramento su Strumento Urbanistico_.pdf	SPAN_01_2V_02_Inquadramento su Strumento Urbanistico_	10/08/2024
03781940782-10082024-1629.025.PDF	application/pdf	1,80 MB	SPAN_01_2V_03_Sovrapposizione con il vincolo P.A.I_.pdf	SPAN_01_2V_03_Sovrapposizione con il vincolo P.A.I_	10/08/2024
03781940782-10082024-1629.026.PDF	application/pdf	1,44 MB	SPAN_01_2V_04_Sovrapposizione con il P.P.T.R_.pdf	SPAN_01_2V_04_Sovrapposizione con il P.P.T.R_	10/08/2024
03781940782-10082024-1629.027.PDF	application/pdf	4,89 MB	SPAN_01_2V_05_Sovrapposizione con il PUTT_P_.pdf	SPAN_01_2V_05_Sovrapposizione con il PUTT_P_	10/08/2024
03781940782-10082024-1629.028.PDF	application/pdf	3,96 MB	SPAN_01_2V_06_Sovrapposizione con AREE NON IDONEE FER_.pdf	SPAN_01_2V_06_Sovrapposizione con AREE NON IDONEE FER_	10/08/2024
03781940782-10082024-1629.029.PDF	application/pdf	3,96 MB	SPAN_01_3T_01_Rilievo piano altimetrico SDF_.pdf	SPAN_01_3T_01_Rilievo piano altimetrico SDF_	10/08/2024
03781940782-10082024-1629.030.PDF	application/pdf	2,18 MB	SPAN_01_4P_01_Layout impianto Fotovoltaico su ortofoto_.pdf	SPAN_01_4P_01_Layout impianto Fotovoltaico su ortofoto_	10/08/2024
03781940782-10082024-1629.031.PDF	application/pdf	2,18 MB	SPAN_01_4P_02_Planimetria generale impianto Fotovoltaico_.pdf	SPAN_01_4P_02_Planimetria generale impianto Fotovoltaico_	10/08/2024
03781940782-10082024-1629.032.PDF	application/pdf	763,05 KB	SPAN_01_4P_03_Sezione stradale tipo_.pdf	SPAN_01_4P_03_Sezione stradale tipo_	10/08/2024
03781940782-10082024-1629.033.PDF	application/pdf	782,37 KB	SPAN_01_4P_04_Sezioni impianto_.pdf	SPAN_01_4P_04_Sezioni impianto_	10/08/2024
03781940782-10082024-1629.034.PDF	application/pdf	1,10 MB	SPAN_01_4P_05_Pianta, prospetti e sezioni cabina di consegna_.pdf	SPAN_01_4P_05_Pianta, prospetti e sezioni cabina di consegna_	10/08/2024
03781940782-10082024-1629.035.PDF	application/pdf	1,11 MB	SPAN_01_4P_06_Pianta, prospetti e sezioni cabina utente_.pdf	SPAN_01_4P_06_Pianta, prospetti e sezioni cabina utente_	10/08/2024
03781940782-10082024-1629.036.PDF	application/pdf	753,58 KB	SPAN_01_4P_07_Particolari costruttivi cancello di accesso e recinzione perimetrale_.pdf	SPAN_01_4P_07_Particolari costruttivi cancello di accesso e recinzione perimetrale_	10/08/2024
03781940782-10082024-1629.037.PDF	application/pdf	1,14 MB	SPAN_01_4P_08_Particolari costruttivi impianto illuminazione, allarme e videosorveglianza_.pdf	SPAN_01_4P_08_Particolari costruttivi impianto illuminazione, allarme e videosorveglianza_	10/08/2024
03781940782-10082024-1629.038.PDF	application/pdf	1,73 MB	SPAN_01_4P_09_Tipologico inseguitore solare fotovoltaico monoassiale_.pdf	SPAN_01_4P_09_Tipologico inseguitore solare fotovoltaico monoassiale_	10/08/2024
03781940782-10082024-1629.039.PDF	application/pdf	1,38 MB	SPAN_01_4P_10_Dettaglio Attraversamento T.O.C.F.S.E_.pdf	SPAN_01_4P_10_Dettaglio Attraversamento T.O.C.F.S.E_	10/08/2024
03781940782-10082024-1629.040.PDF	application/pdf	1,48 MB	SPAN_01_4P_11_Dettaglio Attraversamento T.O.C.stradale_.pdf	SPAN_01_4P_11_Dettaglio Attraversamento T.O.C.stradale_	10/08/2024

	03781940782-10082024-1629.041.PDF	application/pdf	1.99 MB	SPAN_01_5E_01_Planimetria con suddivisione dei campi__pdf	SPAN_01_5E_01_Planimetria con suddivisione dei campi__	10/08/2024
	03781940782-10082024-1629.042.PDF	application/pdf	1.13 MB	SPAN_01_5E_02_Planimetria impianto di messa a terra__pdf	SPAN_01_5E_02_Planimetria impianto di messa a terra__	10/08/2024
	03781940782-10082024-1629.043.PDF	application/pdf	760.47 KB	SPAN_01_5E_03_Schema unifilare__pdf	SPAN_01_5E_03_Schema unifilare__	10/08/2024
	03781940782-10082024-1629.044.PDF	application/pdf	663.62 KB	SPAN_01_5E_04_Collegamenti Stringhe__pdf	SPAN_01_5E_04_Collegamenti Stringhe__	10/08/2024
	03781940782-10082024-1629.045.PDF	application/pdf	7.75 MB	SPAN_01_6G_01_Relazione Geologica.pdf	SPAN_01_6G_01_Relazione Geologica	10/08/2024
	03781940782-10082024-1629.046.PDF	application/pdf	619.66 KB	SPAN_01_R_01_Elenco Elaborati opere di rete.pdf	SPAN_01_R_01_Elenco Elaborati opere di rete	10/08/2024
	03781940782-10082024-1629.047.PDF	application/pdf	1.05 MB	SPAN_01_R_02_Relazione Tecnica descrittiva.pdf	SPAN_01_R_02_Relazione Tecnica descrittiva	10/08/2024
	03781940782-10082024-1629.048.PDF	application/pdf	672.08 KB	SPAN_01_R_03_Relazione di asseverazione.pdf	SPAN_01_R_03_Relazione di asseverazione	10/08/2024
	03781940782-10082024-1629.049.PDF	application/pdf	4.64 MB	SPAN_01_R_04_Documentazione impianto di rete.pdf	SPAN_01_R_04_Documentazione impianto di rete	10/08/2024
	03781940782-10082024-1629.050.PDF	application/pdf	3.07 MB	SPAN_01_R_05_Particolari costruttivi.pdf	SPAN_01_R_05_Particolari costruttivi	10/08/2024
	03781940782-10082024-1629.051.PDF	application/pdf	2.66 MB	SPAN_01_R_06_Ricostruzione fotografica opere di rete.pdf	SPAN_01_R_06_Ricostruzione fotografica opere di rete	10/08/2024
	03781940782-10082024-1629.052.PDF	application/pdf	3.06 MB	SPAN_01_R_07_Inquadramento su corografia.pdf	SPAN_01_R_07_Inquadramento su corografia	10/08/2024
	03781940782-10082024-1629.053.PDF	application/pdf	3.45 MB	SPAN_01_R_08_Inquadramento georeferenziato su ortofoto.pdf	SPAN_01_R_08_Inquadramento georeferenziato su ortofoto	10/08/2024
	03781940782-10082024-1629.054.PDF	application/pdf	1.86 MB	SPAN_01_R_09_Inquadramento su strumento urbanistico.pdf	SPAN_01_R_09_Inquadramento su strumento urbanistico	10/08/2024
	03781940782-10082024-1629.055.PDF	application/pdf	1.75 MB	SPAN_01_R_10_Inquadramento su catastale.pdf	SPAN_01_R_10_Inquadramento su catastale	10/08/2024
	03781940782-10082024-1629.056.PDF	application/pdf	3.97 MB	SPAN_01_R_11_Studio piano altimetrico delle interferenze.pdf	SPAN_01_R_11_Studio piano altimetrico delle interferenze	10/08/2024
	03781940782-10082024-1629.057.PDF	application/pdf	1.56 MB	SPAN_01_R_12_Sovrapposizione Opere Rete con il P.A.I..pdf	SPAN_01_R_12_Sovrapposizione Opere Rete con il P.A.I.	10/08/2024
	03781940782-10082024-1629.058.PDF	application/pdf	3.32 MB	SPAN_01_R_13_Sovrapposizione Opere Rete con carta idrogeomorfologica su IGM.pdf	SPAN_01_R_13_Sovrapposizione Opere Rete con carta idrogeomorfologica su IGM	10/08/2024
	03781940782-10082024-1629.059.PDF	application/pdf	3.00 MB	SPAN_01_R_14_Sovrapposizione Opere Rete con carta idrogeomorfologica su Ortofoto.pdf	SPAN_01_R_14_Sovrapposizione Opere Rete con carta idrogeomorfologica su Ortofoto	10/08/2024
	03781940782-10082024-1629.060.PDF	application/pdf	3.88 MB	SPAN_01_R_15_Sovrapposizione Opere Rete con PPTR 6.1.1 Comp. Geomorfologiche.pdf	SPAN_01_R_15_Sovrapposizione Opere Rete con PPTR 6.1.1 Comp. Geomorfologiche	10/08/2024
	03781940782-10082024-1629.061.PDF	application/pdf	4.03 MB	SPAN_01_R_16_Sovrapposizione Opere Rete con PPTR 6.1.2 Comp. Idrologiche.pdf	SPAN_01_R_16_Sovrapposizione Opere Rete con PPTR 6.1.2 Comp. Idrologiche	10/08/2024
	03781940782-10082024-1629.062.PDF	application/pdf	3.91 MB	SPAN_01_R_17_Sovrapposizione Opere Rete con PPTR 6.2.1 Comp. Botanico-Vegetazionali.pdf	SPAN_01_R_17_Sovrapposizione Opere Rete con PPTR 6.2.1 Comp. Botanico-Vegetazionali	10/08/2024
	03781940782-10082024-1629.063.PDF	application/pdf	4.38 MB	SPAN_01_R_18_Sovrapposizione Opere Rete con PPTR 6.2.2 Comp. delle Aree Protette.pdf	SPAN_01_R_18_Sovrapposizione Opere Rete con PPTR 6.2.2 Comp. delle Aree Protette	10/08/2024
	03781940782-10082024-1629.064.PDF	application/pdf	3.92 MB	SPAN_01_R_19_Sovrapposizione Opere Rete con PPTR 6.3.1 Comp. Culturali e Insediative.pdf	SPAN_01_R_19_Sovrapposizione Opere Rete con PPTR 6.3.1 Comp. Culturali e Insediative	10/08/2024
	03781940782-10082024-1629.065.PDF	application/pdf	4.03 MB	SPAN_01_R_20_Sovrapposizione Opere Rete con PPTR 6.3.2 Comp. dei Valori Percettivi.pdf	SPAN_01_R_20_Sovrapposizione Opere Rete con PPTR 6.3.2 Comp. dei Valori Percettivi	10/08/2024
	03781940782-10082024-1629.066.PDF	application/pdf	3.56 MB	SPAN_01_R_21_Sovrapposizione Opere Rete con siti Natura 2000.pdf	SPAN_01_R_21_Sovrapposizione Opere Rete con siti Natura 2000	10/08/2024
	03781940782-10082024-1629.067.PDF	application/pdf	4.69 MB	SPAN_01_R_22_Sovrapposizione Opere Rete con siti ZPS.pdf	SPAN_01_R_22_Sovrapposizione Opere Rete con siti ZPS	10/08/2024
	03781940782-10082024-1629.068.PDF	application/pdf	4.17 MB	SPAN_01_R_23_Sovrapposizione Opere Rete con siti SIC.pdf	SPAN_01_R_23_Sovrapposizione Opere Rete con siti SIC	10/08/2024
	03781940782-10082024-1629.069.PDF	application/pdf	3.97 MB	SPAN_01_R_24_Sovrapposizione Opere Rete con AREE NON IDONEE FER.pdf	SPAN_01_R_24_Sovrapposizione Opere Rete con AREE NON IDONEE FER	10/08/2024
	03781940782-10082024-1629.070.PDF	application/pdf	4.24 MB	SPAN_01_R_25_Sovrapposizione Opere Rete con il PUTT_P.pdf	SPAN_01_R_25_Sovrapposizione Opere Rete con il PUTT_P	10/08/2024
	03781940782-10082024-1629.071.PDF	application/pdf	585.56 KB	SPAN_01_R_26_Piano Particolare opere di rete.pdf	SPAN_01_R_26_Piano Particolare opere di rete	10/08/2024
	03781940782-10082024-1629.072.PDF	application/pdf	2.68 MB	SPAN_02_7J_01_Relazione agronomica__pdf	SPAN_02_7J_01_Relazione agronomica__	10/08/2024
	03781940782-10082024-1629.073.PDF.P7M	application/pkcs7-mime	367.36 KB	SPAN_01_asseverazione.pdf.p7m	relazione tecnica di asseverazione	10/08/2024
	03781940782-10082024-1629.074.PDF.P7M	application/pkcs7-mime	1.14 MB	SPAN_01_AUTOCERT_SCAVI.pdf.p7m	relazione tecnica di asseverazione	10/08/2024