COMUNE DI SAN PANCRAZIO SALENTINO

(Provincia di Brindisi)

REALIZZAZIONE DI UN CANILE RIFUGIO ADIACENTE AL CANILE SANITARIO DI PROPRIETA' COMUNALE

UBICATO ALLA VIA SAN DONACI

PROGETTO ESECUTIVO

- INQUADRAMENTO TERRITORIALE: UBICAZIONE
- PLANIMETRIA ESISTENTE
- PLANIMETRIA DI PROGETTO
- PLANIMETRIA DEGLI IMPIANTI

Data :DICEMBRE 2022	Rev :	TAVOLA 01

IL TECNICO:
Arch. J. Antonio De Gioia

Aerofotogrammetria — ***Scala 1:2000***

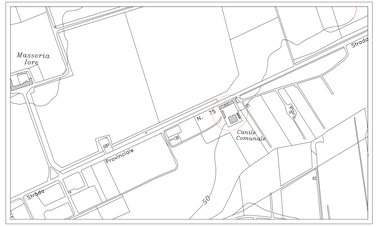

Stralcio del P.R.G. ZONA E3 — ***Scala 1:2000***

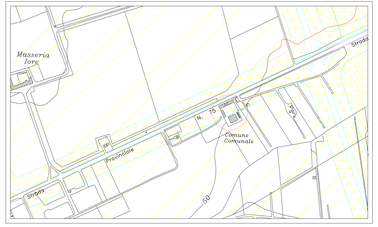

PIANTA PIANO TERRA ESISTENTE

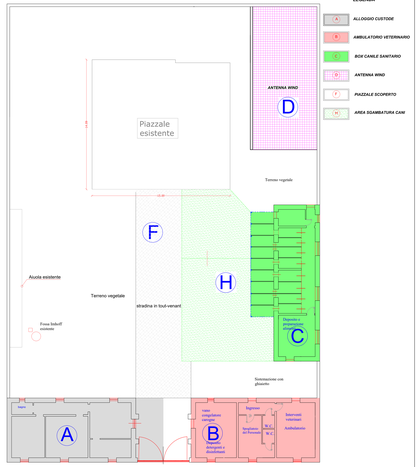

LEGENDA

- A — ***ALLOGGIO CUSTODE***
- B — ***AMBULATORIO VETERINARIO***
- C — ***BOX CANILE SANITARIO***
- D — ***ANTENNA WIND***
- F — ***PIAZZALE SCOPERTO***
- H — ***AREA SGAMBATURA CANI***

STRADA PROVINCIALE
San Pancrazio Sal - - Sandonaci

PIANTA PIANO TERRA DI PROGETTO

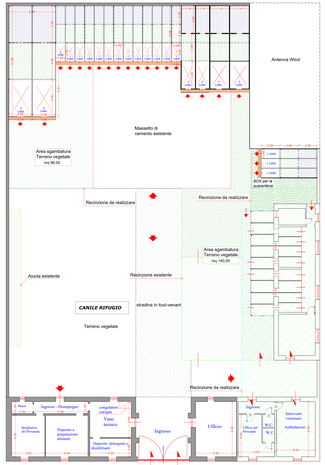

BOX CHIUSO

PENSILINA

AREA SCOPERTA

RECINZIONE DA REALIZZARE

CANILE SANITARIO

STRADA PROVINCIALE
San Pancrazio Sal - - Sandonaci

PIANTA PIANO TERRA DI PROGETTO - IMPIANTI DA REALIZZARE

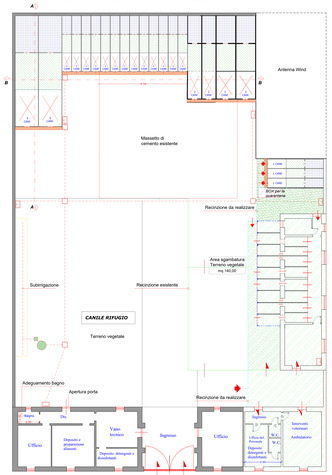

Pozzetto 50x50

Tubazione Ø 125

STRADA PROVINCIALE
San Pancrazio Sal - - Sandonaci

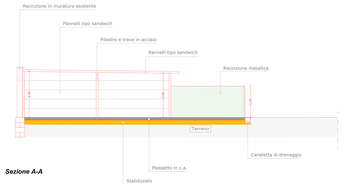

Sezione A-A

Sezione B-B